





Mapa 5. Lokalizacja stanowisk pomiarowych wód przejściowych i przybrzeżnych województwa zachodniopomorskiego objętych badaniami w 2012 roku (źródło: WIOŚ w Szczecinie)

Legenda



Jednolite części wód przejściowych

-  Lagunowy z substratem mulowym i piaszczystym
-  Ujściowy z substratem piaszczystym

Jednolite części wód przybrzeżnych

-  Otwarte wybrzeże z klifami i substratem piaszczystym
-  Otwarte wybrzeże z substratem piaszczystym i brzegiem wydymowym

Punkty pomiarowe

-  wody przybrzeżne
-  wody przejściowe

